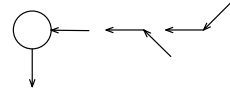


KATASTR
ČÍSLO PARCELY
POVRCH ÚZEMÍ
VZDÁLENOST ŠACHET

NÁZVY ŠACHET

| | | |
|---------------|------|-------|
| BRNO, ŠTÝŘICE | | |
| 1822/1 | | |
| ASFALT | | |
| 1.01 | 0.79 | 51.00 |

D18-2



J7 DRENÁŽNÍ POTRUBÍ D2_{SK-15}

MĚŘÍTKO:1:100/100

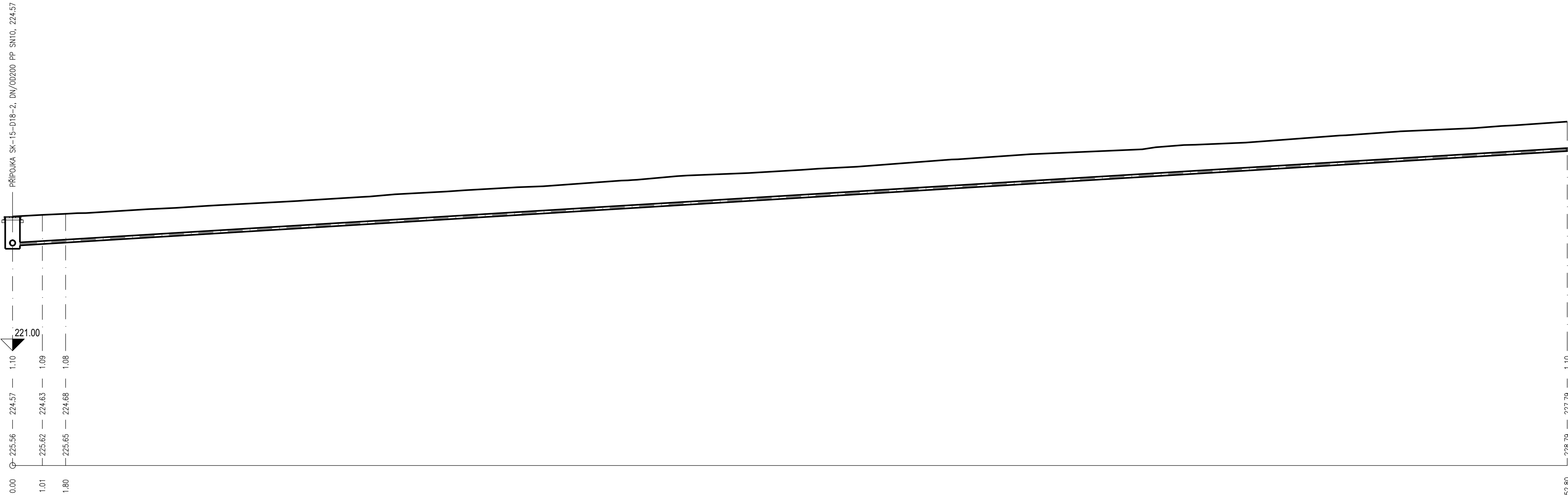
HLOUBKA DNA VÝKOPU

KÓTA DNA POTRUBÍ

KÓTA TERÉNU

STANIČENÍ [m]


DN [mm]—MATERIÁL—DĚLKA [m]
SKLON [promile]—DĚLKA [m]



| | | |
|--|--|--|
| 100—CELOPERFOROVANÉ DRENÁŽNÍ POTRUBÍ SN8—52.80 | | |
| 61.0—52.80 | | |

D.1.2 FÁZE 3

SOUŘADNICOVÝ SYSTÉM : S-JTSK
VÝŠKOVÝ SYSTÉM : B.p.v.

| | | | | | |
|--|--|---|--|---|------------|
| VEDOUČÍ PROJEKTANT - HIP | | ING. PETR BIJOK | |  | |
| ZODPOVĚDNÝ PROJEKTANT | | ING. JIŘÍ VÍTEK | | | |
| VYPRACOVAL | | LENKA RYBNÍČKOVÁ | | | |
| KONTRLOVAL | | ING. ARCH. MICHAELA VACKOVÁ, PH.D. | | | |
| KRAJ / KATASTRÁLNÍ ÚZEMÍ | | JIHOMORAVSKÝ / ŠTÝŘICE | | | |
| OBJEDNATEL, INVESTOR | | STATUTÁRNÍ MĚSTO BRNO, Dominikánské nám. 196/1, 602 00 Brno | | ZAK. Č. 20797 | |
| NÁZEV AKCE: | | | | DATUM | ÚNOR 2022 |
| REKONSTRUKCE ASFALTOVÝCH CEST NA ÚSTŘEDNÍM HŘBITOVĚ MĚSTA BRNA SO301 AREÁLOVÝ ODVODŇOVACÍ SYSTÉM | | | | FORMÁT | 4 x A4 |
| | | | | MĚŘÍTKO | 1:100/100 |
| | | | | STUPEŇ | PDPS |
| | | | | ZAK. ČÍSLO | 200180 |
| NÁZEV VÝKRESU: | | | | Č. SOUPRAVY | Č. VÝKRESU |
| PODÉLNÝ PROFIL J7 DRENÁŽNÍHO POTRUBÍ D2 _{SK-15} | | | | | 03.4 |